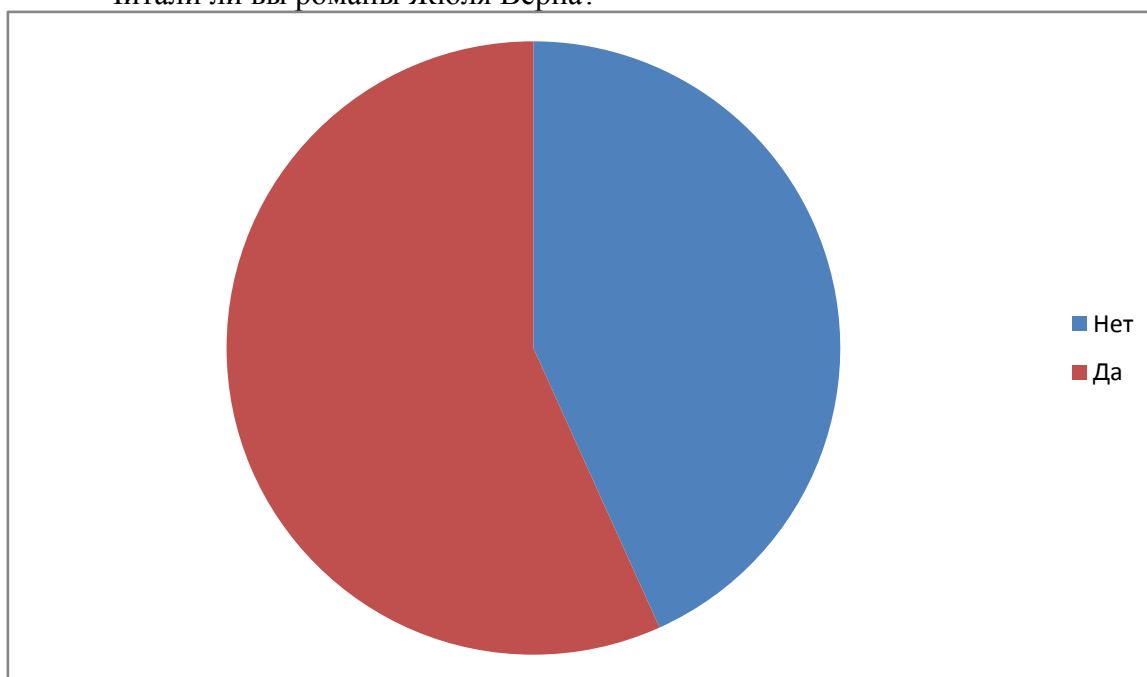


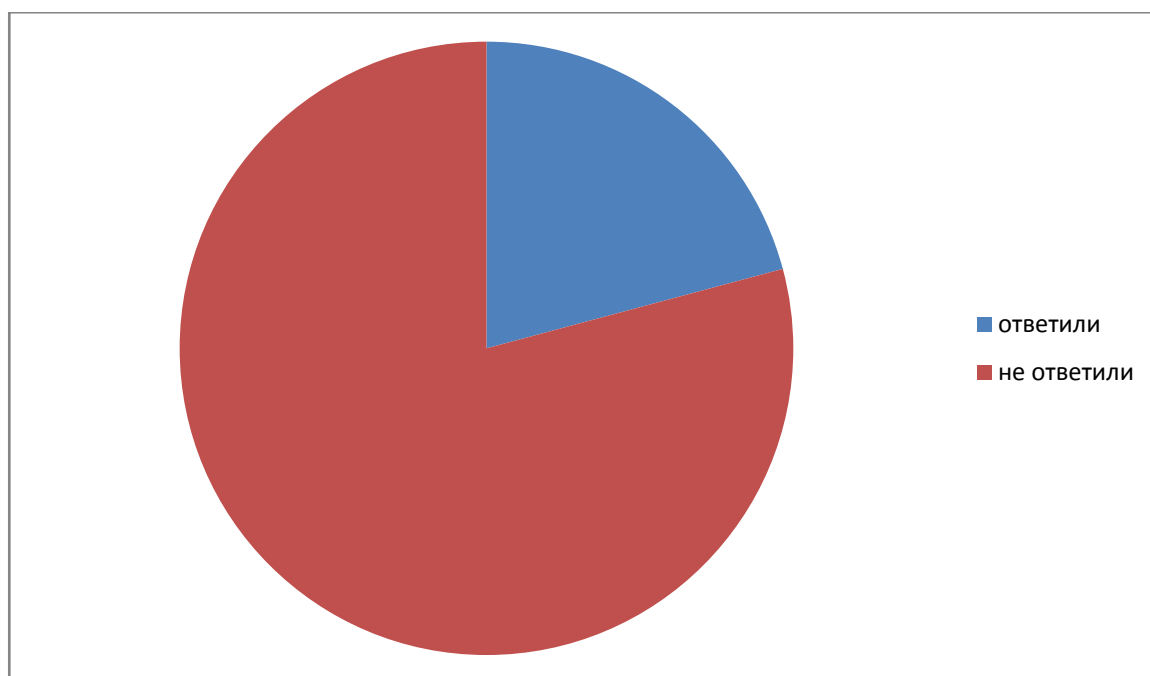
Анкета для учащихся

1. Читали ли, вы романы Ж.Верна?
2. Если читали, назовите произведения.
3. Какие герои вас наиболее впечатлили.

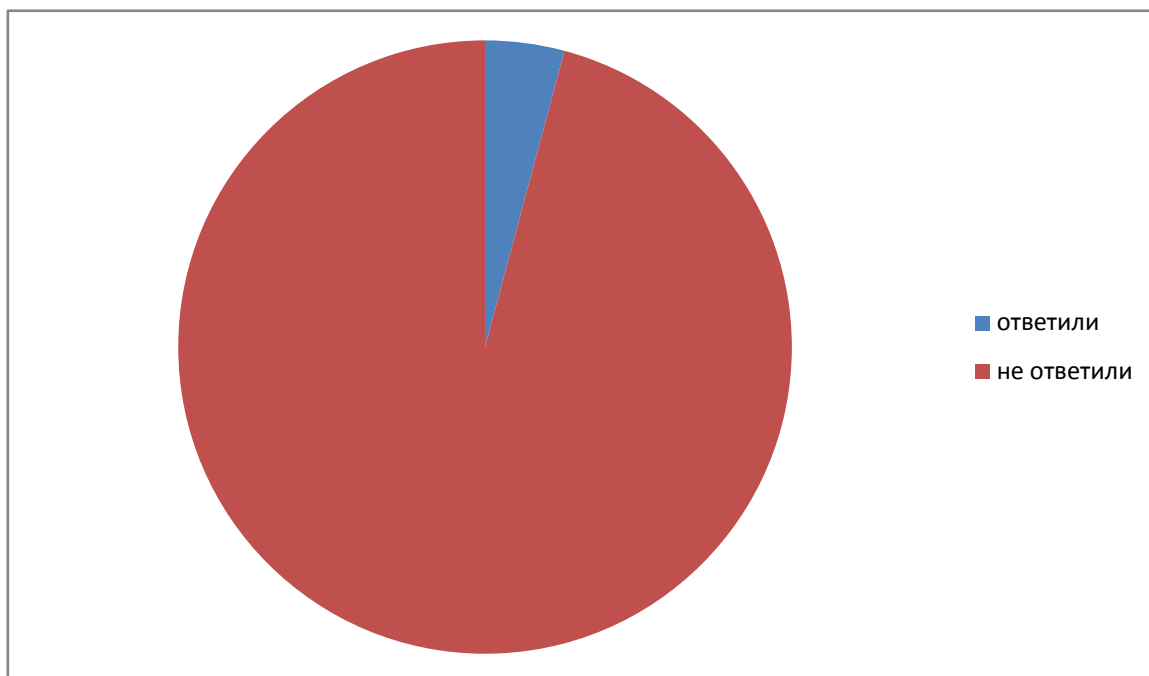
Читали ли вы романы Жюль Верна?



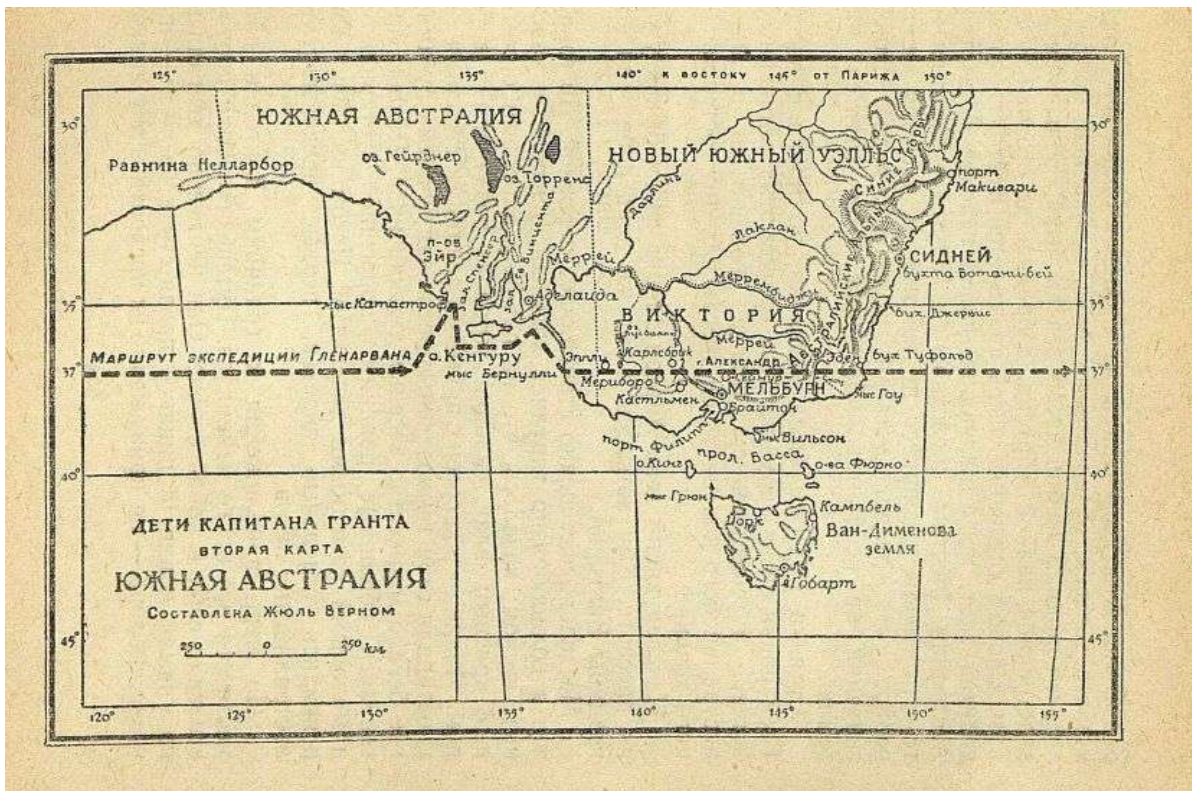
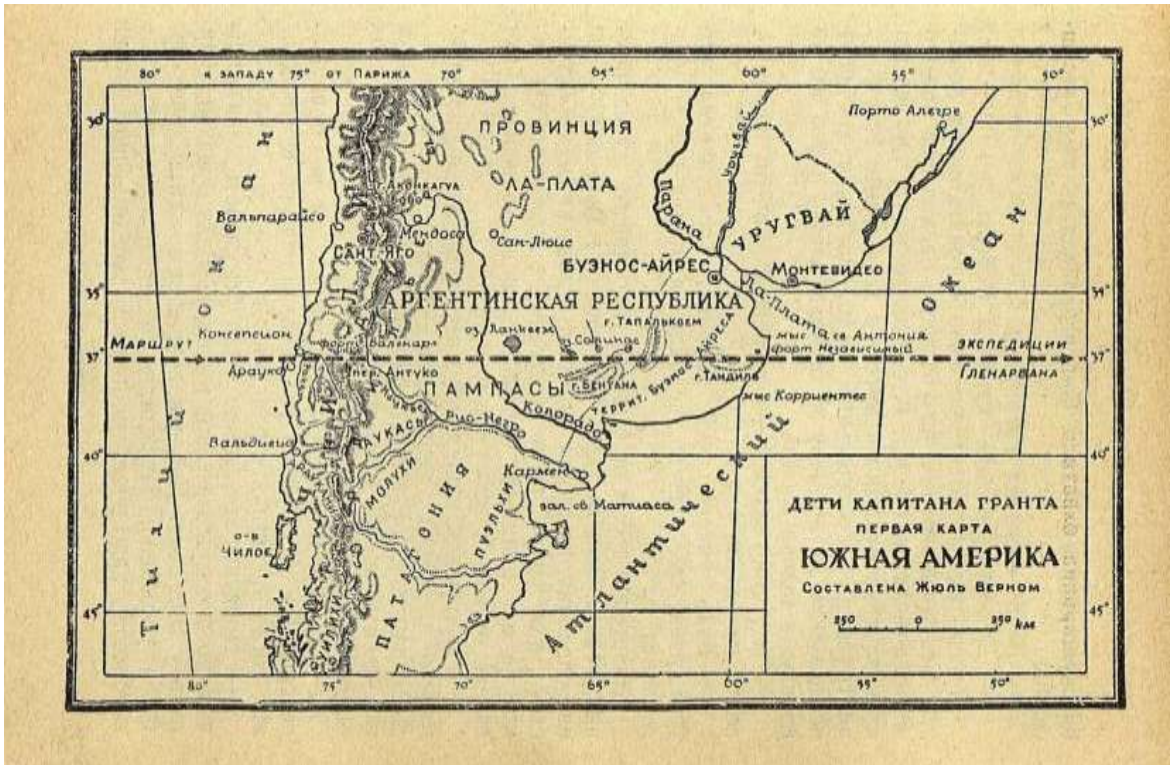
Если читали назовите произведения.



Какие герои вас наиболее впечатлили.










Тематический каталог по роману Жюль Верна «Дети капитана Гранта».

Географические	объекты и явления
Правда	Вымысел
<p data-bbox="416 416 730 450">Глава I РЫБА-МОЛОТ</p> <p data-bbox="225 472 788 577">26 июля 1864 года по волнам Северного канала шла на всех парах при сильном норд-осте великолепная яхта.</p> <p data-bbox="225 602 804 745">Недавно в открытом море, в нескольких милях от залива Фёрт-оф-Клайд, было произведено испытание этой яхты, и теперь она шла обратно в Глазго.</p> <p data-bbox="225 770 839 837">– Скажите, что это за рыба, по-вашему? – спросил он капитана.</p> <p data-bbox="225 862 839 929">– Я думаю, милорд, что это крупная акула, – ответил Джон Манглс.</p> <p data-bbox="225 954 839 1021">– Акула – в здешних водах! – воскликнул лорд Гленарван.</p> <p data-bbox="225 1046 839 1413">– В этом нет никакого сомнения, – продолжал капитан, – такие акулы встречаются во всех морях и под всеми широтами. Это рыба-молот. Или я сильно ошибаюсь, или мы имеем дело с одной из этих мерзких тварей. Если вы, милорд, согласны и леди Гленарван доставит удовольствие присутствовать при такой любопытной ловле, то мы можем скоро узнать в точности, что это за рыба.</p>	<p data-bbox="866 416 1465 483">Рыба молот очень редкий гость в северных морях Атлантического океана.[7]</p> 
<p data-bbox="379 1494 762 1527">Глава III ТРИ ДОКУМЕНТА</p> <p data-bbox="225 1552 839 1767">– О чем мы можем догадываться? – продолжал Гленарван. – Прежде всего о том, что крушение произошло в южных морях, и тут я обращаю ваше внимание на обрывок слова <i>gopie</i>. Нет ли в нем указания на название страны?</p> <p data-bbox="304 1792 770 1825">– Патагония! – воскликнула Элен</p> <p data-bbox="304 1850 469 1883">– Наверное.</p> <p data-bbox="225 1908 839 2013">– Но разве через Патагонию проходит тридцать седьмой градус широты? – спросил майор.</p> <p data-bbox="304 2038 839 2072">– Это легко проверить, – ответил</p>	

<p>Джон Манглс, раскрывая карту Южной Америки. – Совершенно верно: тридцать седьмая параллель пересекает Арауканию, проходит через пампасы по северным областям Патагонии, а затем через Атлантический океан.</p>	
<p>Глава ШМАЛЬКОЛЬМ-КАСЛ</p> <p>Малькольм-Касл – один из самых поэтических замков горной Шотландии</p>	
<p>Глава VIIIНА «ДУНКАНЕ» СТАЛО ОДНИМ ХОРОШИМ ЧЕЛОВЕКОМ БОЛЬШЕ</p> <p>Между тем яхта, благодаря попутным течениям у берегов Северной Африки, быстро приближалась к экватору. 30 августа показался остров Мадейра.</p> <p>3 сентября Паганель, готовясь высадиться на берег, принялся укладывать свои вещи. «Дункан» уже лавировал между островами Зеленого Мыса.</p> <p>Вы сможете заняться обследованием рек, – заметила леди Элен.</p> <p>– Таковых там не имеется, – ответил Паганель.</p> <p>– Ну, займитесь речками</p> <p>– Их также нет.</p> <p>– Тогда какими-нибудь потоками, ручьями... – И их не существует.</p> <p>– В таком случае, вам придется обратить свое внимание на леса, – промолвил майор.</p> <p>– Для лесов необходимы деревья, а они здесь отсутствуют.</p>	<p>На островах Зеленого мыса растительность скудная. В основном полупустынные и пустынные мелколиственные кустарники и травы. Флора насчитывает 450 местных видов растений и 150 завезённых. В горах произрастают несколько видов акаций, бомбардейра, кипарисы, сосны и эвкалипты, в долинах — миндаль, кокосовые и финиковые пальмы. Встречаются баобабы, драконово дерево и манго. Самый зелёный остров архипелага — Брава[5].</p>
<p>Глава IXМАГЕЛЛАНОВ ПРОЛИВ</p> <p>25 сентября «Дункан» был уже у Магелланова пролива и уверенно вошел в него. По берегам много источников пресной воды, рек, изобилующих рыбой, лесов, богатых дичью, сколько угодно легкодоступных мест для стоянок. Словом, здесь множество преимуществ, которых нет ни в проливе Ле Мера, ни у мыса Горн с его грозными скалами, где непрестанно свирепствуют ураганы и штормы.</p>	<p>Магелланов пролив узкий (минимальная ширина — 3,5 км) и в некоторых местах очень опасный для мореплавания[7].</p>

<p style="text-align: center;">Глава ХТРИДЦАТЬ СЕДЬМАЯ ПАРАЛЛЕЛЬ</p> <p>– Смотрите же, – повторил он, – и следуйте за мной в этой прогулке по Американскому материку. Переберемся через узкую полосу Чили. Перевалим через Андские хребты. Спустимся к пампасам. Разве в этой местности мало рек, речек, горных потоков? Наоборот. Вот Рио-Негро, вот Рио-Колорадо, вот их притоки; все они пересечены тридцать седьмой параллелью, и все они свободно могли унести в море бутылку с документом.</p>	
<p style="text-align: center;">Глава ХПЕРЕХОД ЧЕРЕЗ ЧИЛИ</p> <p>Арауко – столица Араукании, крошечного государства, занимающего площадь всего в каких-нибудь сто пятьдесят лье в длину и тридцать в ширину. Населяют Арауканию молу че – эти первородные сыны Чили. Гордое и сильное племя молуче – единственное из племен Америки, которое никогда не подпадало под иноземное владычество. Правда, некогда город Арауко был захвачен испанцами, но население Араукании не подчинилось им. Оно оказывало им такое же сопротивление, какое теперь оказывает захватническим попыткам Чили. И по ныне государственный флаг его – белая звезда на лазурном фоне, – развеваясь на укрепленном холме, защищающем столицу, гордо говорит о независимости Араукании</p>	<p>Королевство Араука́ния иногда называемое Новая Франция) — эфемерное государственное образование, созданное в 1860 году французским адвокатом и авантюристом Орели Антуаном де Туаном на юге Южной Америки (в восточной части Патагонии и Араукании). Хотя Антуан де Туан и объявил о создании непризнанного государства, но реальным суверенитетом оно пользовалось лишь в течение небольшого периода времени[7].</p>
<p style="text-align: center;">Глава ХПСПУСК С АНД</p> <p>Вдруг ужасающий грохот поднял его на ноги. Это был оглушительный шум, как будто по гулкой мостовой проезжали повозки с артиллерийскими снарядами. Гленарван почувствовал, что почва уходит из-под его ног; хижина заколебалась, и в стенах ее появились трещины</p> <p>– Тревога! – крикнул он.</p> <p>Едва проснувшись, путешественники были сбиты с ног и, повалившись друг на друга, покатались вниз по крутому склону. В лучах рассвета их глазам открылась страшная картина. Очертания гор менялись на глазах: вершины обламывались, скалы, качаясь, исчезали, словно проваливались в</p>	

<p>какие-то люки. Про исходило то, что часто случалось в Андах: целый горный кряж в несколько миль шириной перемещался, катясь к равнине.</p> <p>– Землетрясение! – крикнул Паганель</p>	
<p>Глава XVI ИО-КОЛОРАДО</p> <p>Когда отряд Гленарвана выехал из ущелий Кордильер, ему прежде всего встретилось на пути множество песчаных дюн, носящих здесь название «меданос». Если пески эти не укреплены корнями растений, то ветер их гонит, словно морские волны. Песок дюн, необыкновенно мелкий, при малейшем ветерке взвивается, порой образуя целые смерчи... Это явление, вызываемое северным ветром</p> <p>– Погода меняется. Нам придется испытать на себе памперо.</p>	
<p>Глава XVII ПАМПАСЫ</p> <p>В течение всего этого дня, 29 октября, перед глазами всадников простиралась та же бесконечно однообразная равнина. Около двух часов пополудни под копытами лошадей стали попадаться побелевшие кости. Это были останки огромного стада быков.</p> <p>Так что же это такое? – спросили они Паганеля.</p> <p>– Небесный огонь, – ответил географ.</p> <p>– Как, – воскликнул Том Остин, – молния могла убить наповал стадо голсов в пятьсот!</p>	<p>Данных не найдено</p> 